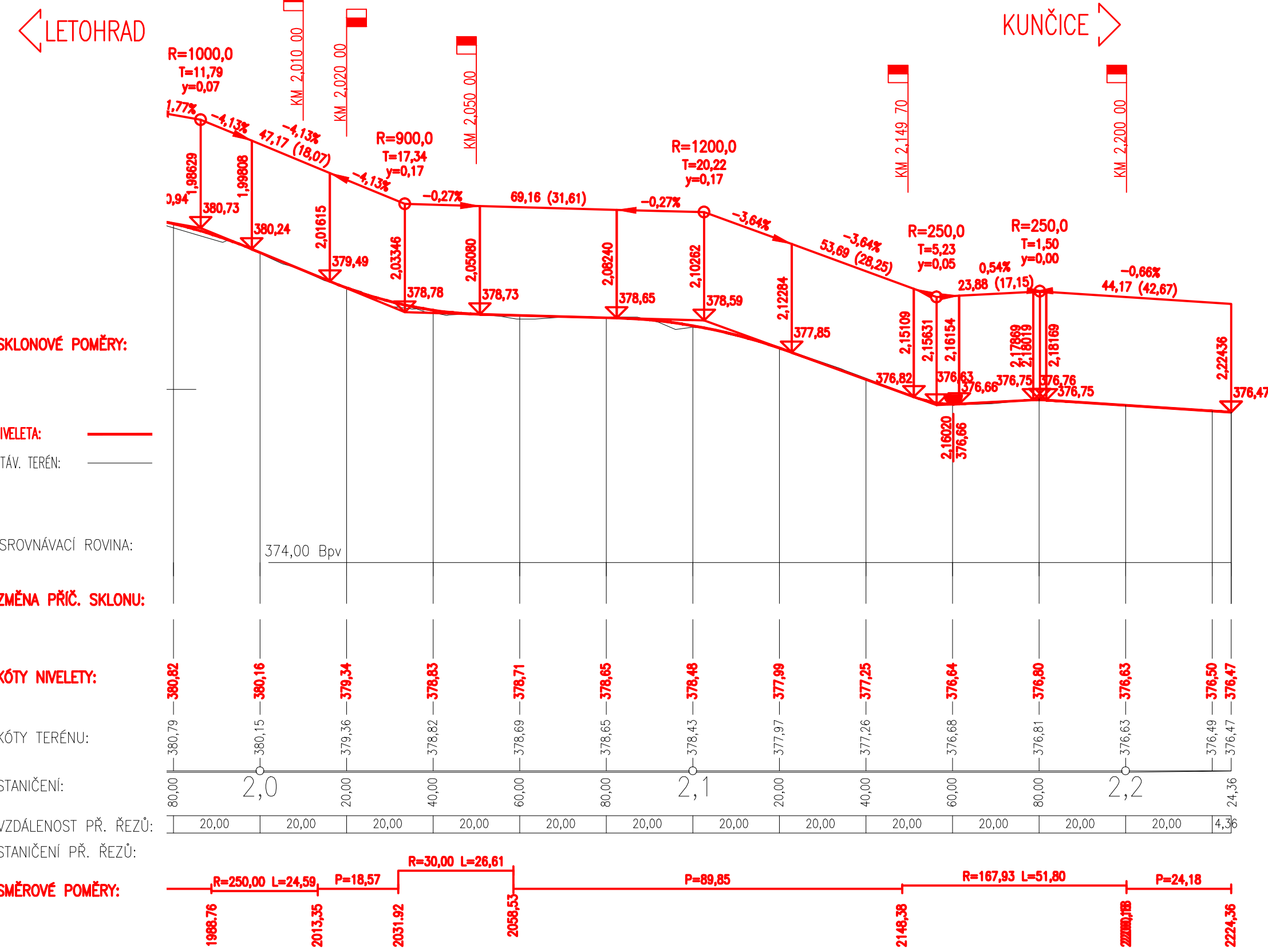
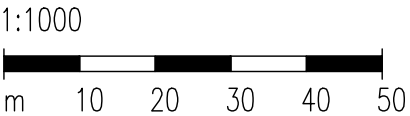


PODÉLNÝ PROFIL III/3602
1: 1000/100

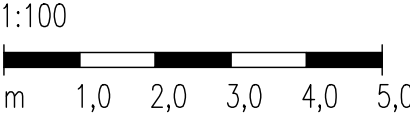
KRAJ:	PARDUBICKÝ	
KATASTRÁLNÍ ÚZEMÍ:	680664 LETOHRAD	
PARCELY:	1418/5	1349/1
DRUH POZEMKŮ:	SILNICE – OSTATNÍ PLOCHA	SILNICE – OSTATNÍ PLOCHA



MĚŘÍTKO:



MĚŘÍTKO:



SO 103
DSP+PDPS

SOUŘADNICOVÝ SYSTÉM: S-JTSK		VÝŠKOVÝ SYSTÉM: BpV	
KRESLIL:	KOLEKTIV		
ZPRACOVAL:	ING. LUKÁŠ TOBEŠ		
TECHNICKÁ KONTROLA:	ING. JAN MACHEK		
ZODPOVĚDNÝ PROJEKTANT:	ING. JAN MACHEK		
HLAVNÍ PROJEKTANT:	ING. JAN BURSA		
KRAJ: PARDUBICKÝ	OKRES: ÚSTÍ NAD ORLÍČÍ		
INVESTOR: PARDUBICKÝ KRAJ, KOMENSKÉHO NÁMĚSTÍ 125, 532 11 PARDUBICE		OBEC: LETOHRAD	
AKCE: REKONSTRUKCE SILNICE III/3602 LETOHRAD		STUPEŇ:	DSP+PDPS
OBJEKT: D.3. SO 103 – SILNICE III/3602 OD 1,995 DO 2,200		ZAK.ČÍSLO:	1995–19–3
OBSAH: PODÉLNÝ PROFIL		ARCHIVNÍ ČÍSLO:	1995
		DATUM:	06/2019
		FORMÁT:	3xA4
		MĚŘÍTKO:	1:1000/100
		ČÍSLO SOUPRAVY:	ČÍSLO PŘÍLOHY: D.3.3.